

Linee guida per la rettifica degli errori di toponomastica relativa ad edifici privati (Agenzia delle entrate)

Con riferimento alle numerose segnalazioni inviate dai cittadini e relative agli errori nella toponomastica degli immobili, si evidenziano di seguito le modalità per la rettifica dei dati erronei adottate dall’Agenzia delle entrate.

PROCEDURA PER VARIARE LA TOPONOMASTICA DELLE PARTICELLE CON INDIRIZZO ERRATO.

Collegarsi al seguente indirizzo:

<https://wwwt.agenziaentrate.gov.it/servizi/VariazioniCatasto/motore.php>





FASE – 1:

Compilare i campi contrassegnati con l’asterisco e nel campo definito attività, selezionare “Privato cittadino”. Selezionare “Accetto” e andare avanti con Procedi.

Contact center

Inserire i dati del richiedente

- Il richiedente può essere il proprietario dell’immobile o comunque una persona interessata o delegata alla correzione
- I campi contrassegnati con un asterisco sono obbligatori

Cognome *:	<input type="text"/>	
Nome *:	<input type="text"/>	
Codice fiscale *:	<input type="text"/>	
Indirizzo e-mail *:	<input type="text"/>	
Telefono:	<input type="text"/>	
Fax:	<input type="text"/>	
Attività *:	<input type="text" value="- Selezionare un'attività --"/>	

Privacy

Si acconsente al trattamento dei dati personali e sensibili così come richiesto dal D.Lgs. 196/2003

[Leggi l'informativa sulla privacy](#)




Accetto Rifiuto

FASE – 2:

Selezionare “**Variazione dei dati dell’immobile**” e andare avanti con Procedi.

Contact center

Selezionare il tipo di variazione o segnalazione

- Variazione dell'intestazione dell'immobile
- Variazione dei dati dell'immobile**
- Altre variazioni sull'immobile 
- Segnalazione di incoerenza per fabbricato non dichiarato 
- Segnalazione relativa a un fabbricato rurale 

Procedi


[Torna indietro all'inserimento dei dati del richiedente](#)


FASE – 3:

Selezionare “**Catasto fabbricati**” , “**Provincia di Catanzaro**” e andare avanti con Procedi.

Contact center

Selezionare il catasto

Catasto: 

Provincia: 

Procedi

[Torna indietro alla scelta della variazione o segnalazione](#)

FASE – 4:

Selezionare il “Comune di Pentone” e indicare “foglio”, “particella” e “subalterno” . Infine andare avanti con “Aggiungi immobile”.


Contact center


Variazione dei dati dell'immobile per il catasto fabbricati di CATANZARO


Inserire i dati dell'immobile n. 1 di 5


- I campi contrassegnati con un asterisco sono obbligatori

Comune *:

Sezione: 

Foglio *: 

Particella *: 

Subalterno: 

[Torna indietro alla scelta del catasto](#)


FASE – 5:

Sullo schermo appariranno i dati dell'immobile oggetto di variazione, se sono corretti, andare avanti con Procedi.

Contact center

Variazione dei dati dell'immobile per il catasto fabbricati di CATANZARO

Elenco degli immobili che subiranno la variazione

Numero	Comune	Sezione	Foglio	Particella	Subalterno	Elimina
1	PENTONE		xx	yy	zz	

[Aggiungi un altro immobile](#) (solo se si vuole richiedere la stessa variazione anche su altri immobili)

[Torna indietro alla scelta del catasto](#)

FASE – 6:

Selezionare la casella “indirizzo” per la modifica richiesta e nelle note indicare “**VARIAZIONE TOPONOMASTICA**” e andare avanti con Procedi.

Contact center

Variazione dei dati dell'immobile per il catasto fabbricati di CATANZARO

Selezionare i dati da variare ed inserire le correzioni

- Se si vuole richiedere la cancellazione del dato, indicare **DATO DA CANCELLARE** in luogo del dato corretto

Selezione dei campi da variare

<input checked="" type="checkbox"/> Indirizzo ?	<input type="checkbox"/> Numero civico ?	<input type="checkbox"/> Piano ?
<input type="checkbox"/> Scala	<input type="checkbox"/> Numero interno	<input type="checkbox"/> Lotto
<input type="checkbox"/> Edificio	<input type="checkbox"/> Consistenza ?	<input type="checkbox"/> Superficie ?
<input type="checkbox"/> Zona censuaria		

Compilazione delle variazioni

Campo	Dato attuale	Campo	Dato corretto
Indirizzo attuale:	<input type="text" value="Via xxx"/>	Indirizzo corretto:	<input type="text" value="Via yyy"/>

Come risulta da

Atto notarile ?

Denuncia di successione ?

Riunione di usufrutto ?

Altro atto pubblico ?

Documento catastale ?

Altro - specificare nel campo Note

Note aggiuntive

- Non oltre i 500 caratteri

Note:

Procedi

[Torna indietro alla scelta degli immobili](#)

FASE – 7:

Verificare i dati inseriti ed infine “INVIA LA RICHIESTA”.

Contact center

Variazione dei dati dell'immobile per il catasto fabbricati di CATANZARO

Verificare i dati prima di inviare

Dati del richiedente - [Correggi](#)

Cognome:	XXX
Nome:	YYY
Codice fiscale:	ZZZZZZZZZZZZZZZZZZ
Indirizzo e-mail:	
Telefono:	
Fax:	
Attività:	Privato Cittadino

Elenco degli immobili che subiranno la variazione - [Correggi](#)

Numero	Comune	Sezione	Foglio	Particella	Subalterno
1	PENTONE		xx	yy	zz

Dettaglio della variazione - [Correggi](#)

Campo	Dato attuale	Dato corretto
Indirizzo:	VIA XXX	VIA YYY

Note: VARIAZIONE TOPONOMASTICA

[Invia la richiesta](#)

FASE – 8:

L'operazione è stata effettuata, e sarà inviata una e-mail all'indirizzo comunicato di conferma dell'avvenuta operazione.