



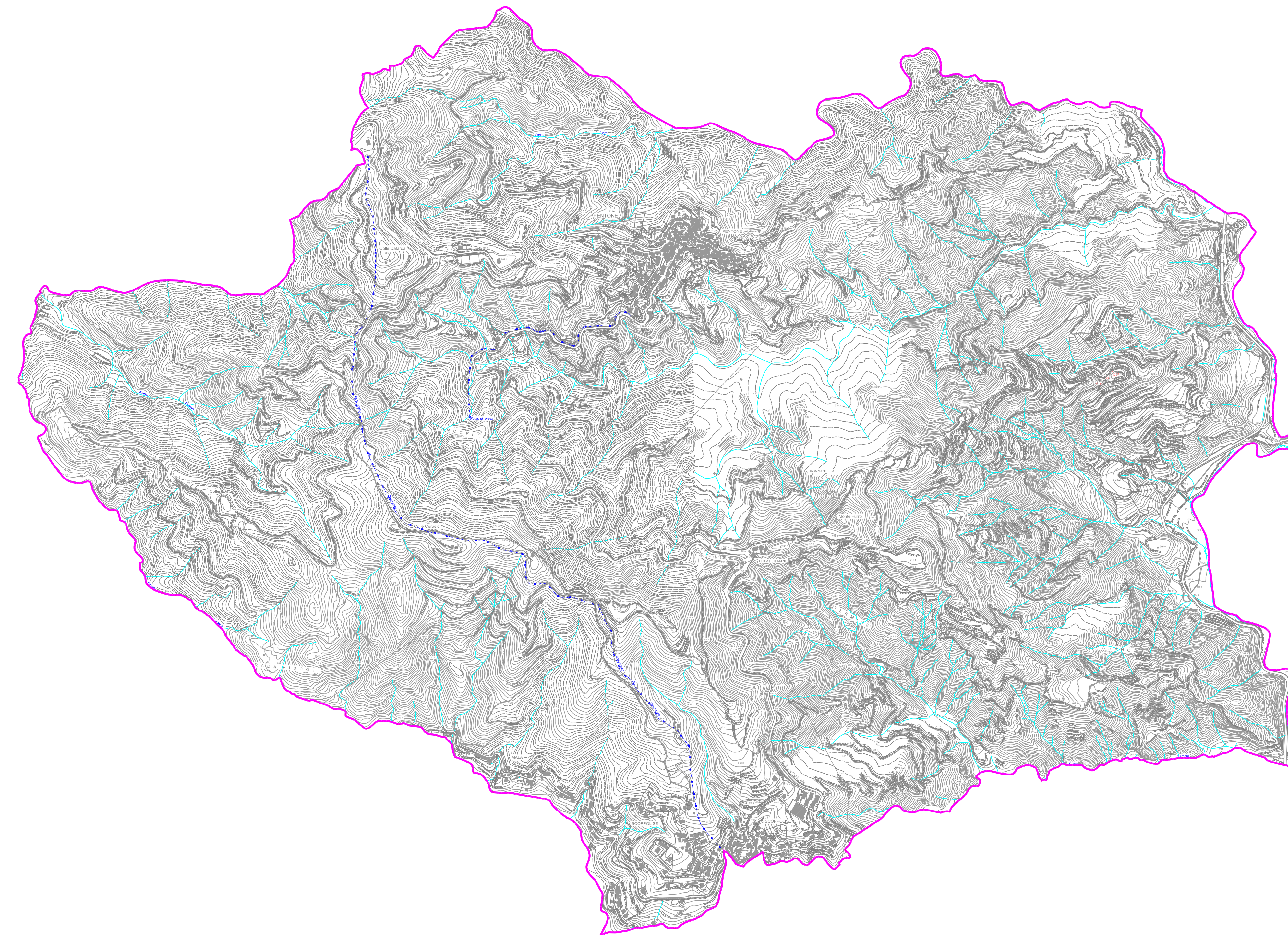
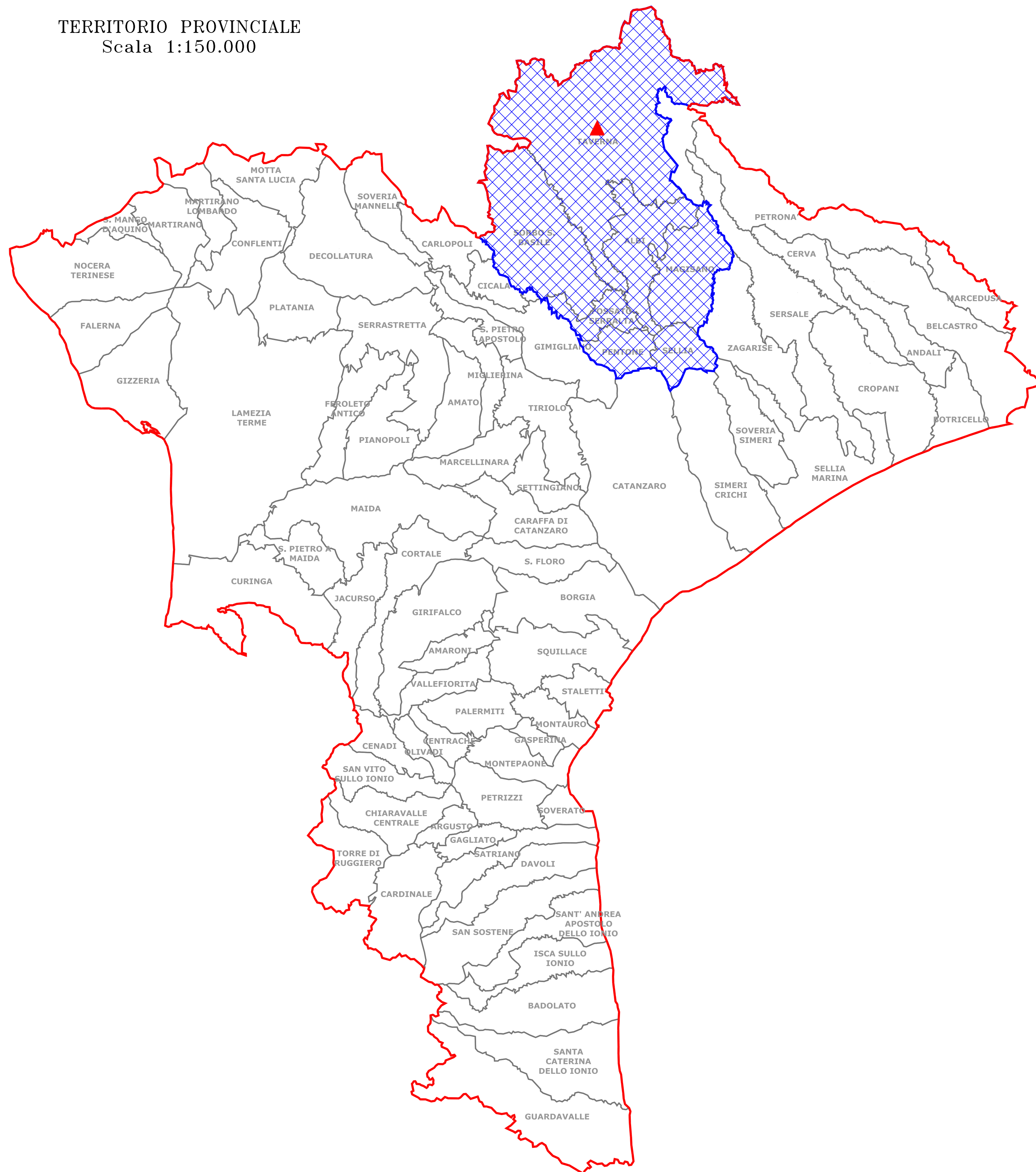


TERRITORIO PROVINCIALE
Scala 1:150.000

TERRITORIO COMUNALE
Scala 1:10.000

LEGENDA

-  Confine Provinciale
-  Confine Comunale
-  Comuni componenti il C.O.M. n° 9 - Taverna
-  Sede C.O.M. n° 9 - Taverna

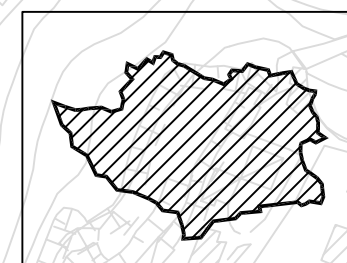


COMUNE DI PENTONE
(PROVINCIA DI CATANZARO)

Piano di Protezione Civile
adeguato alla O.P.C.M. n° 3606 del 28.08.2007

Carta di delimitazione del territorio
comunale e provinciale

elaborato grafico
scala 1 : 10.000/
1:150.000



1

Tecnici
Ing. Eleni Vavouraki
(Capogruppo)

Ing. Gianpaolo Rosa

Approvazioni

