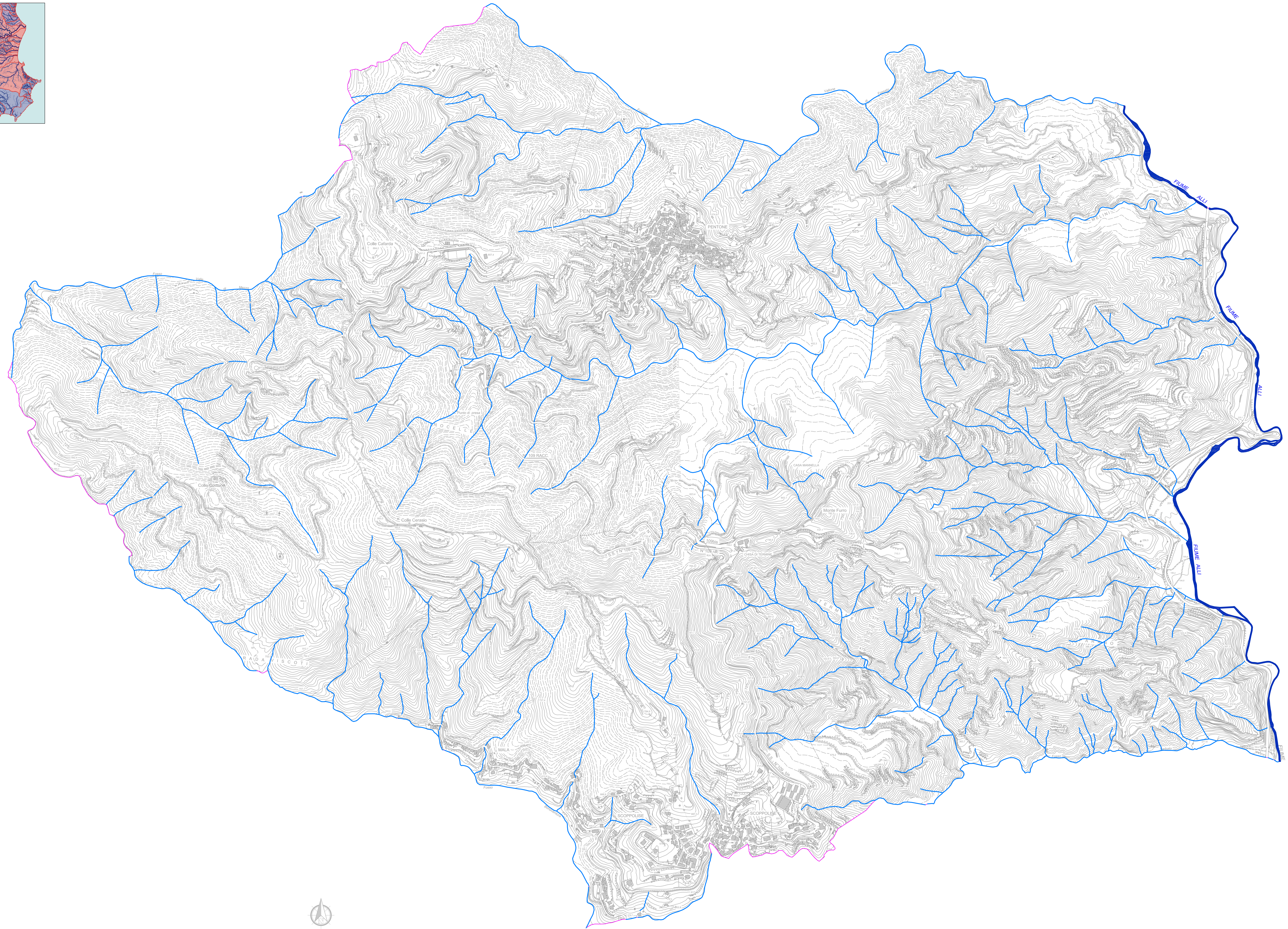
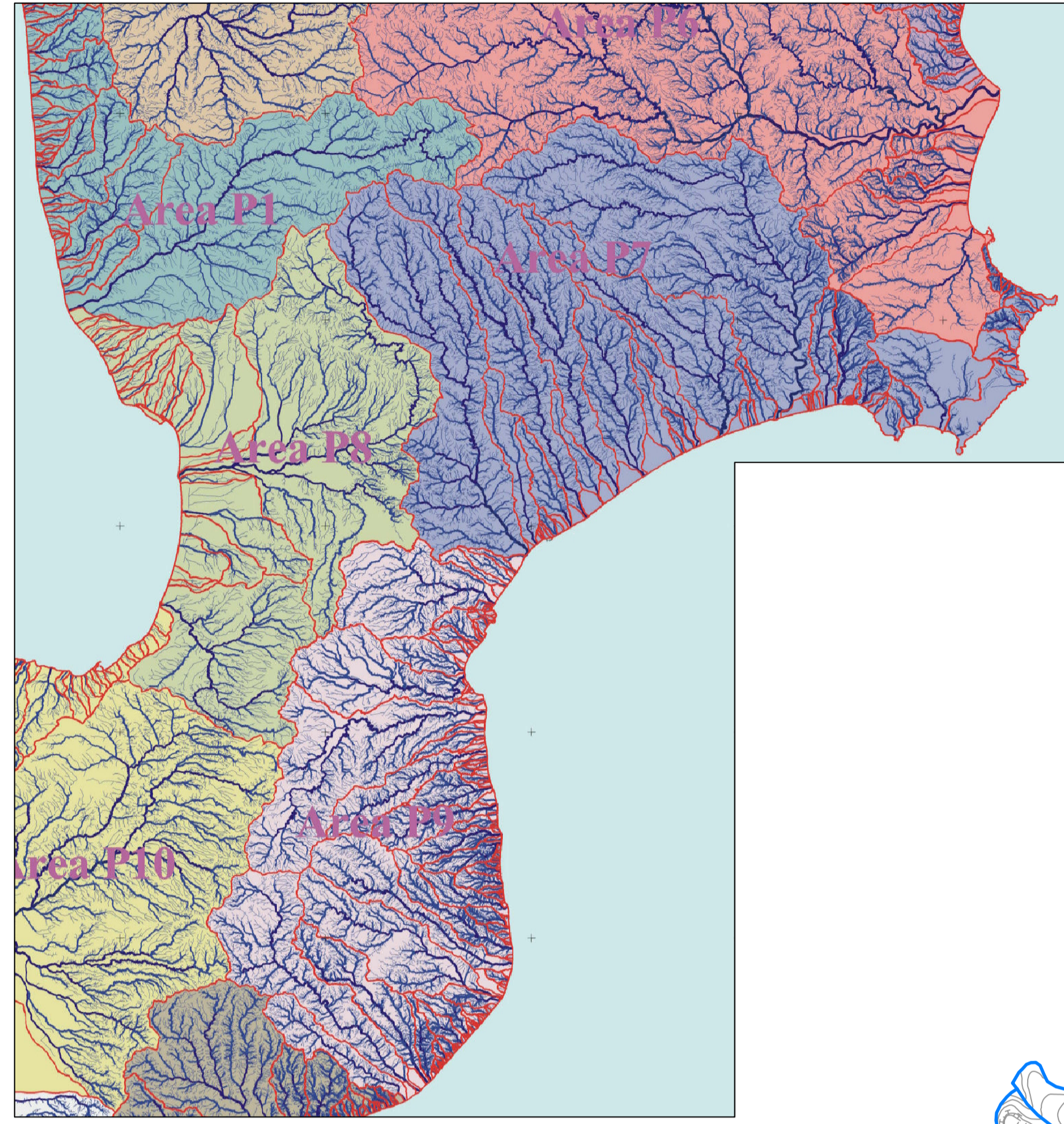




Reticolo Idrografico Provinciale



LEGENDA

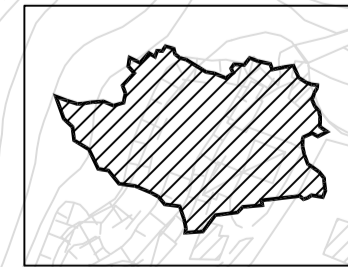
-  Corsi d'acqua principali
-  Corsi d'acqua secondari

COMUNE DI PENTONE
(PROVINCIA DI CATANZARO)

Piano di Protezione Civile
adeguato alla O.P.C.M. n° 3606 del 28.08.2007

Carta Idrografica

elaborato grafico
scala 1:5.000



2

Tecnici
Ing. Eleni Vavouraki
(Capogruppo)

Ing. Gianpaolo Rosa

Approvazioni

