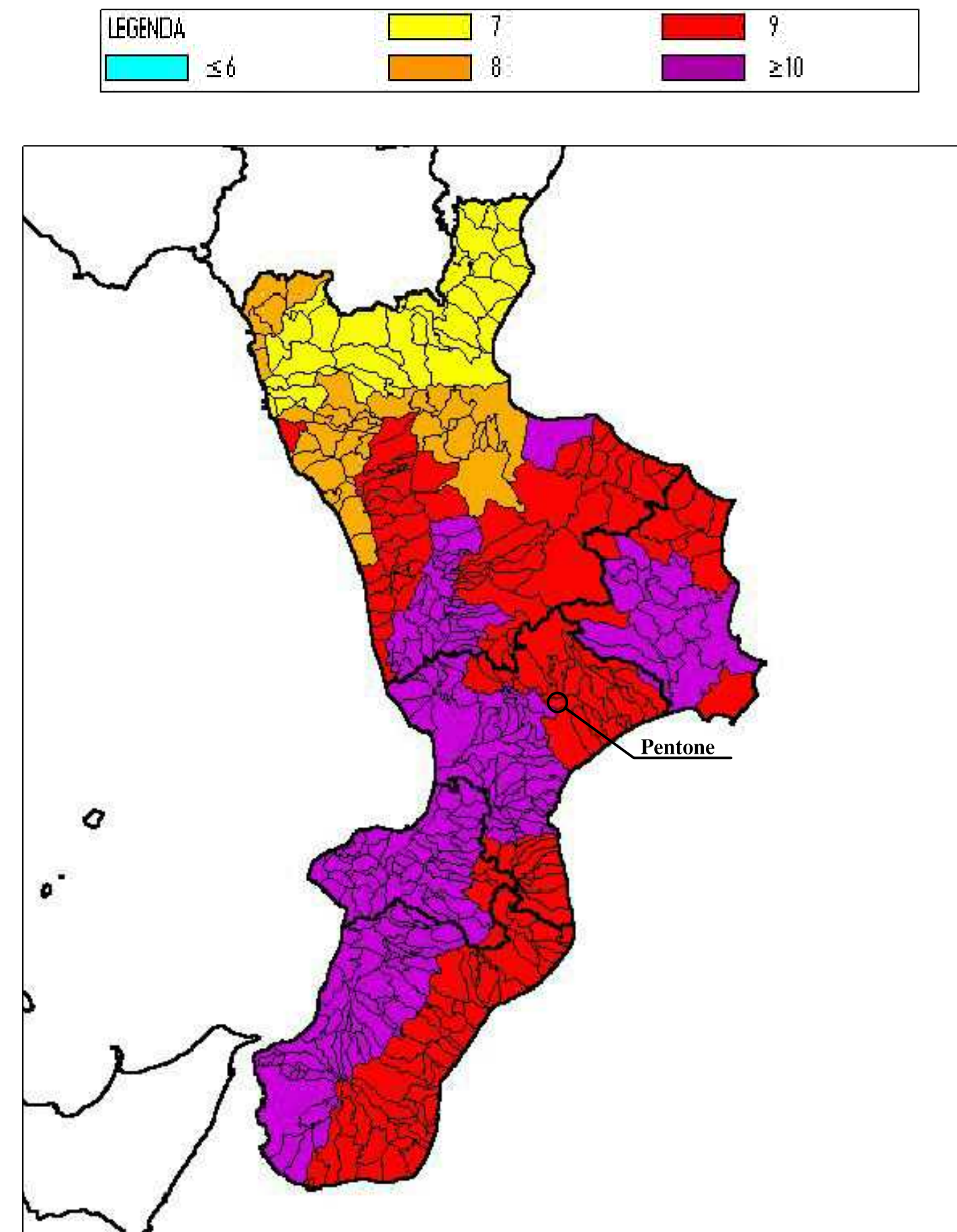


Carta delle Intensità Macrosismiche

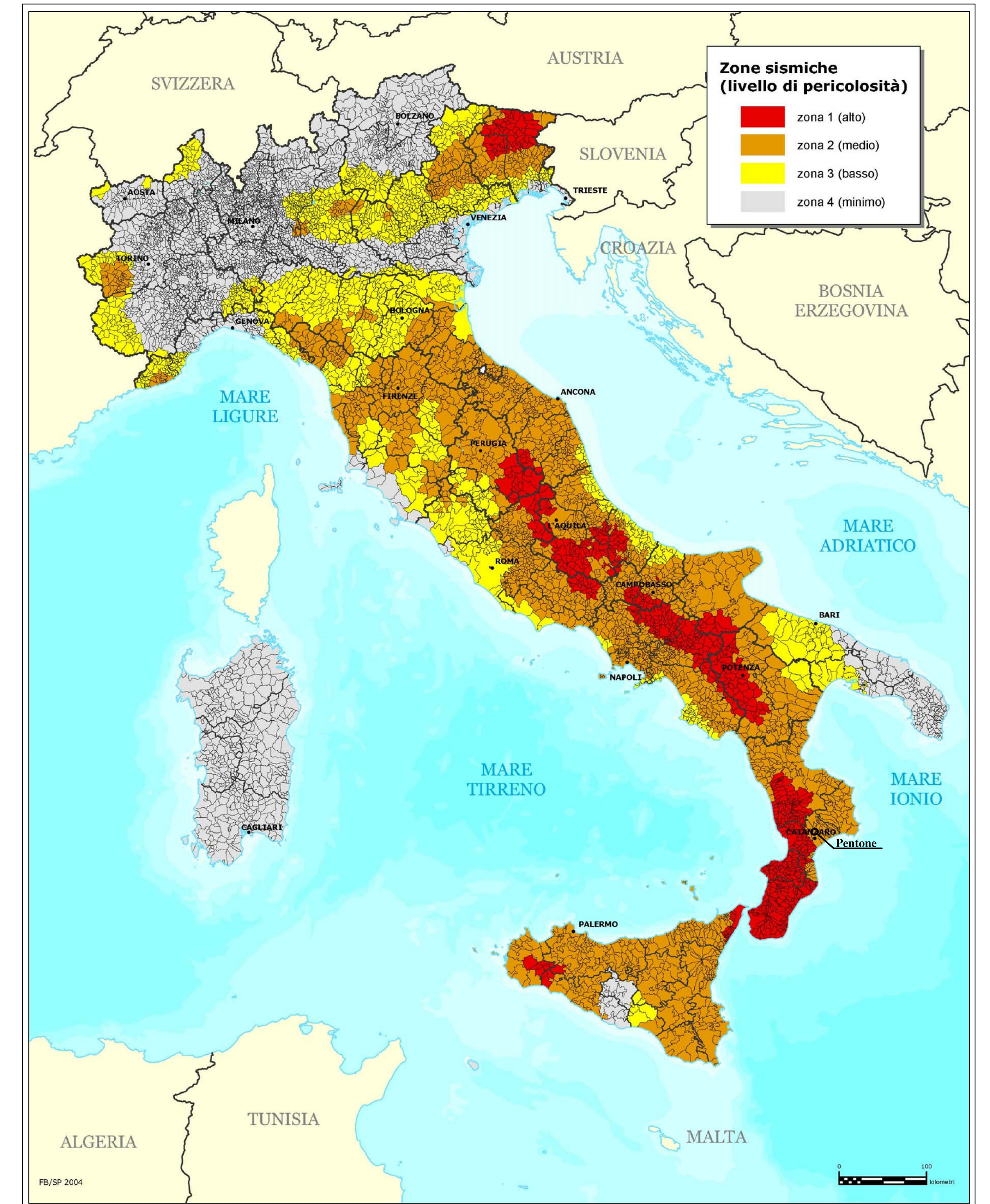
Storia sismica di Pentone (CZ)
[38.986, 16.583]
Osservazioni disponibili: 7

Is	Anno	Me	Gi	Or	Mi	Se	AE	Io	Mw	Rt	Rt1
7-8	1783	03	28	18	55		Calabria	10	6.94	CFTI	BOA997
7-8	1905	09	08	01	43	11	Calabria	11	7.06	CFTI	BOA997
6-7	1908	12	28	04	20	27	Calabria meridionale	11	7.24	CFTI	BOA997
6	1947	05	11	06	32	15	Calabria centrale	8	5.71	CFTI	BOA997
4-5	1907	10	23	20	28	19	Calabria meridionale	8-9	5.93	CFTI	BOA997
3-4	1988	04	13	21	28	28	POLLINO	6-7	4.98	BMING	BMING
NF	1990	05	05	07	21	17	POTENTINO	7	5.84	BMING	BMING

Massime intensità macrosismiche osservate nei comuni della Calabria (Scala Mercalli) GNDT - ING - SSN



Carta nuova zonizzazione sismica (2004)

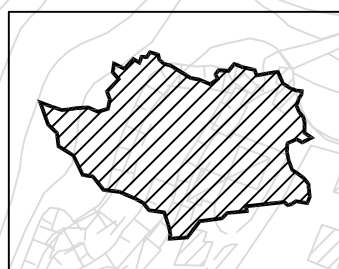


COMUNE DI PENTONE
(PROVINCIA DI CATANZARO)

Piano di Protezione Civile
adeguato alla O.P.C.M. n° 3606 del 28.08.2007

Carta della massima intensità macrosismica

elaborato grafico



3

Tecnici
Ing. Eleni Vavouraki
(Capogruppo)

Ing. Gianpaolo Rosa

Approvazioni

584.2

574.0

591.5

558.9

572.6