

Area di Ammassamento dei Soccorritori e delle Risorse



A. Campo Sportivo - Loc. Cafarda

Area per insediamenti abitativi di emergenza







A. Campo Sportivo - Loc. Termine


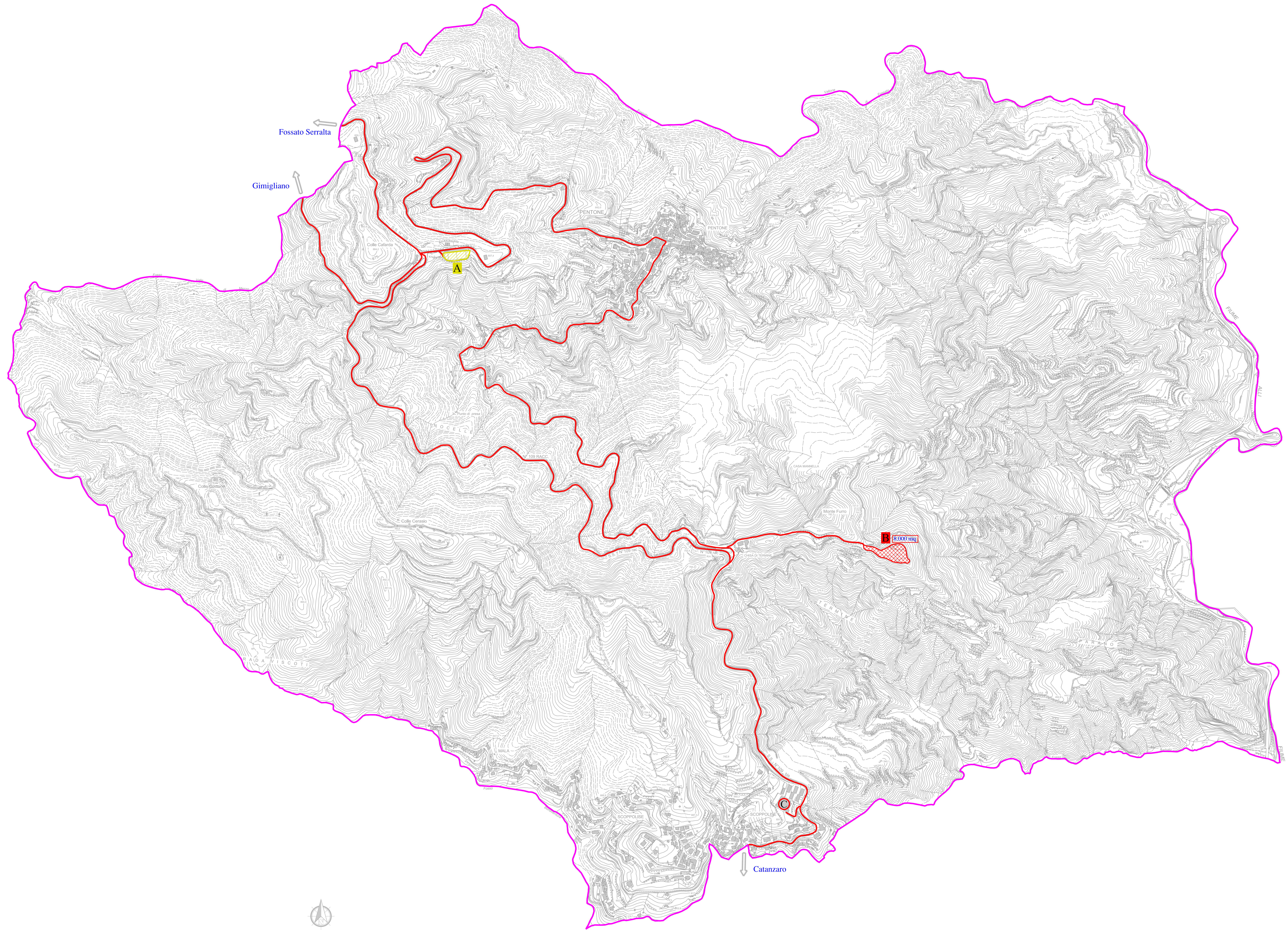
Strutture esistenti per l'accoglienza della popolazione



C. Palazzetto dello Sport - Frazione Sant'Elia

LEGENDA

-  Area di ammassamento dei soccorritori e delle risorse
-  Area per insediamenti abitativi di emergenza
-  Strutture esistenti per l'accoglienza della popolazione
-  Percorsi di collegamento

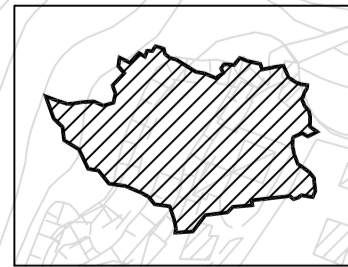


COMUNE DI PENTONE
(PROVINCIA DI CATANZARO)

Piano di Protezione Civile
adeguato alla O.P.C.M. n° 3606 del 28.08.2007

Cartografia delle aree di ammassamento delle risorse e dei soccorritori e di accoglienza

elaborato grafico
scala 1:5.000



9

Tecnici
Ing. Eleni Vavouraki
(Capogruppo)

Approvazioni

Ing. Gianpaolo Rosa